

Jardin d'escalade

Cabane des Audannes

SITUATION DES SECTEURS

Nom des Secteurs Temps d'approche

1. Blocs 15 - 20 minutes

2. Pointe des Audannes

- a) Face sud - ouest 30 minutes (à exploiter)
- b) Cannelures 25 minutes (10 voies)
- c) Face est (Big-Wall) 40 minutes (1 voie)

3. Col des Eaux-Froides 20 - 25 minutes (7 voies)

4. Chemin de Ténéhé 30 - 35 minutes (10 voies)

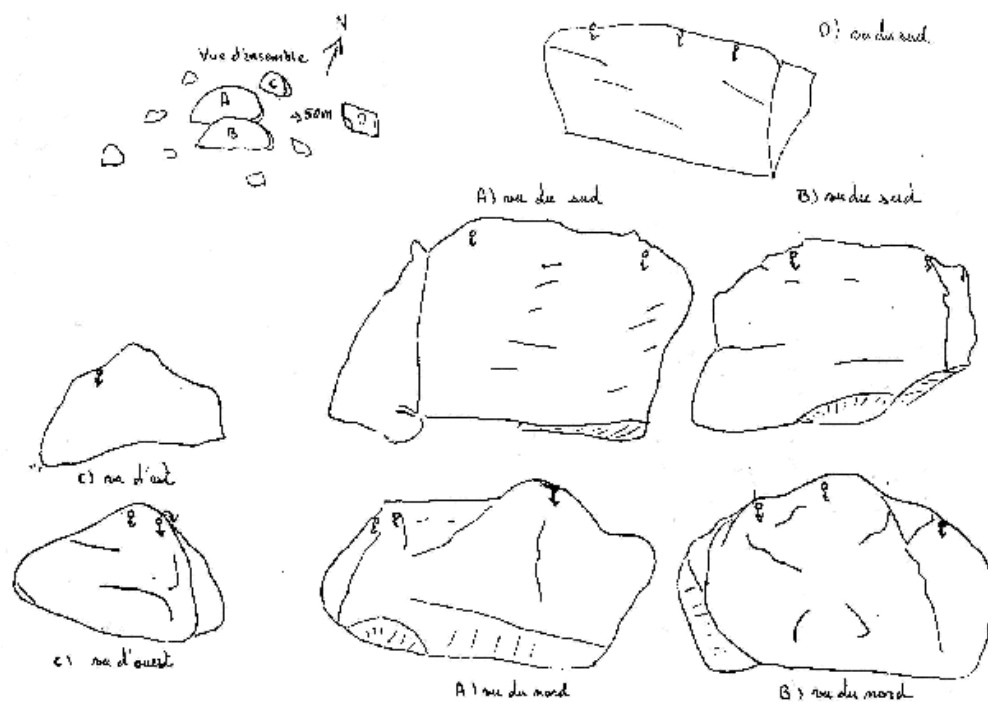
5. Gendarmes du Pucel (à explorer)

6. Mont Pucel (une voie à terminer)

7. Moraine (à explorer)

8. Blocaflore (l'alpinodrome)

1 Les Blocs



POINTE DES AUDANNES

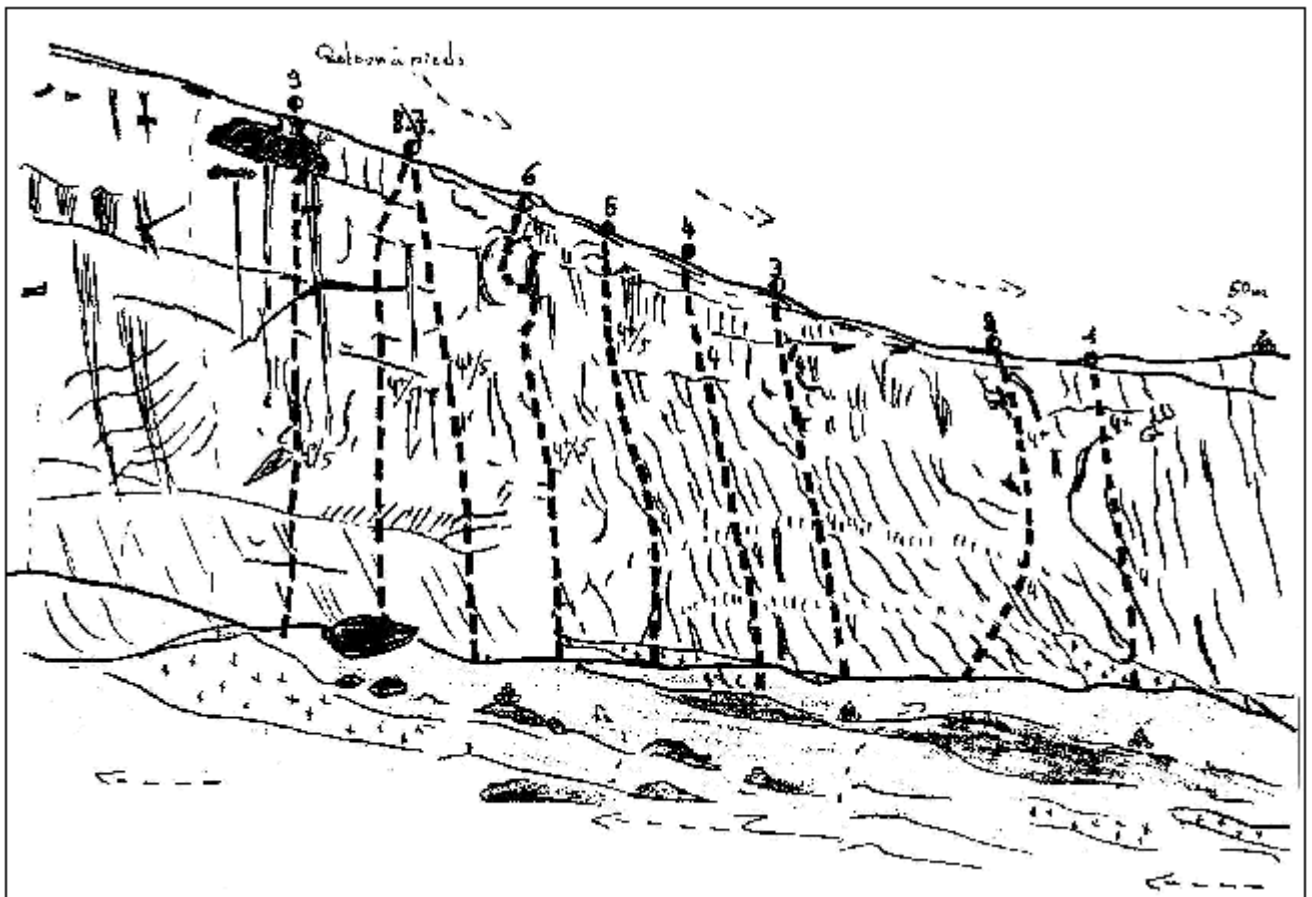
a) Face sud - ouest Voies non répertoriées (y a de quoi faire!!!)

b) Cannelures Équipé avec chaîne au relais, emporter 10 dégaines.

Le rocher étant très abrasif, il est préférable de retourner au pied des voies par une descente facile indiqué par des cairns.
« Pour le bien-être de votre corde, bien sûr ! »

ATTENTION !!! Grandes crevasses dans le lapié, dangereux en cas de neige fraîche.

1. Les pieds dans le baquet **4 / 4+** 25 m.
2. La fin des Ragusas **4 / 4+** 25 m.
3. Demain métis **4** 25 m.
4. So. So. Solo **4** 25 m.
5. Bonne fête et bon vent (Un 24 sept. venteux) **4+ / 5** 25 m.
6. Accroche-toi à la prière (Est-ce la solution pour le passage final ?) **6b** 25 m.
7. Gatorade (Et N. Balet vient à la rescousse armé de sa Hilti, 7 et 8) **4+ / 5** 25 - 30 m.
8. Le bonsoir d'Albert (Mais oui, Albert le vieux bouc, qui se marre en te voyant rejoindre le troupeau des bipèdes civilisés) **4+ / 5** 25 - 30 m.
9. On ira en haut des collines, voir tout ce qu'octobre illumine, un mois fait pour s'emplier le regard des vives couleurs de la vie ! **6a** 25 - 30 m.
10. Requiem : « pour un clou »



c) Face Est (Big-Wall)

1. Aux lueurs de l'aube, 4, 4 +, deux longueurs de 25 mètres, relais équipé (dans le petit surplomb), 10 dégaines

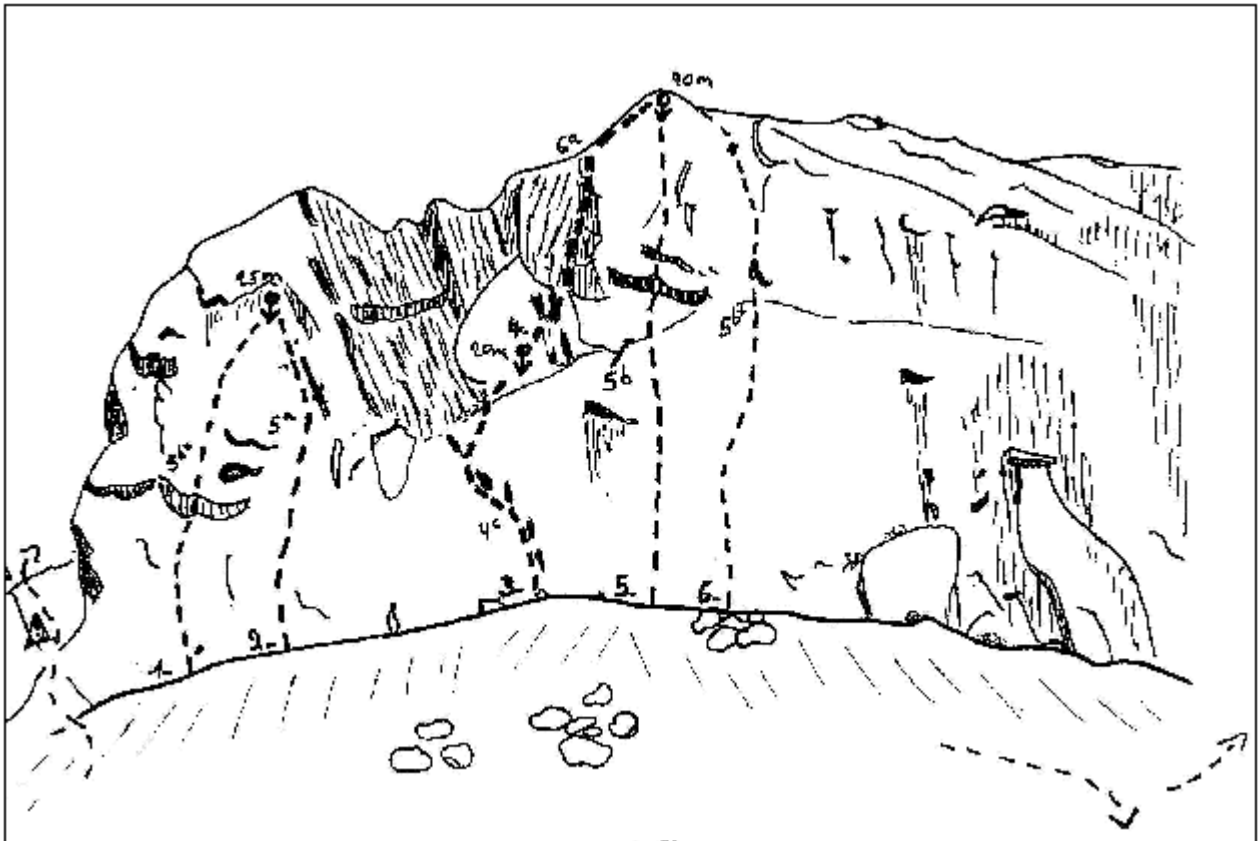
COL DES EAUX-FROIDES

a) Col Les voies 1, 3, 4 et 5 sont équipées du bas. Les voies 1 et 2 bénéficient d'un départ fin.

Conseils:

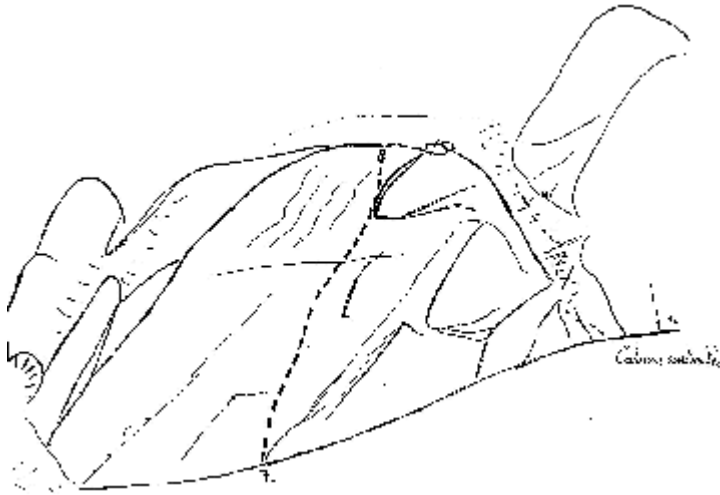
N° 3, passer bien à droite au dernier spit., N°4, au dernier spit, prendre sur le fil de l'arête: « enfin du raide ! » La 5^{ème} et la 6^{ème} sont de magnifiques voies. Les départs sont peu pourvus de prises, mais après, tout s'arrange !

1. La cabane enchantée **5b+** 25 m.
2. El director passa **5a** 25 m.
3. Des petits trous ... **4c** 15 m.
4. Le mur des malversations **6a** 15 m.
5. Pinki on sight **5b** 40 m.
6. Ciel, ma terre **5b+** 40 m.



b) Partie inférieure du col

7. Euh ! Pardon j'équipe ... **5a** 20 m.

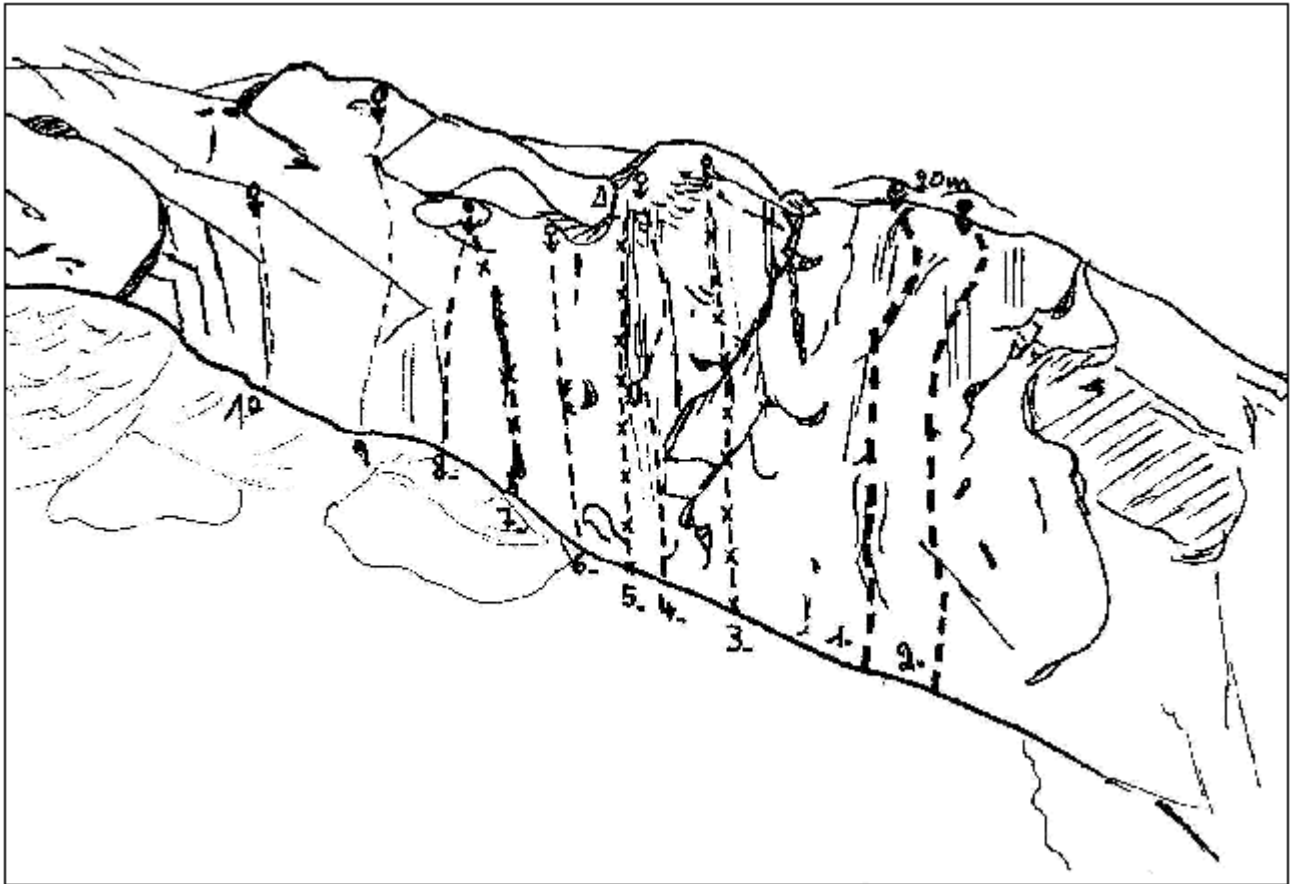


CHEMIN DE TÉNÉHÉ

Remarques:

Les voies 1, 2, et 8 sont équipées du bas, La cotation des voies 9 et 10 reste à confirmer. N°1, suivre les lignes de faiblesse. N°2, oui, oui, ça passe sans s'écarter à droite !

1. Et mon guide marque le passage **4c** 20 m.
2. Larmes en plaine du sex en montagne **5c** 20 m.
3. Petite forme, endroit, envers **5c** 25 m.
4. Correction méritée **5c / 6a** 20 m.
5. By the appointment ... **5a / 5b** 20 m.
6. Valérie où l'amour des cailloux **4c** 20 m.
7. Time for peace **5c / 6a** 20 m.
8. Lost ta mère **4b**
9. Nice run **4+ / 5** à confirmer
10. Selamat datang **4 ?** à confirmer



MONT PUCEL

Remarques:

Deux longueurs ont déjà été ouvertes dans le grand système de rampes et de dièdres au milieu de la face sud du Mont Pucel, en août 1996... La suite bientôt...

Aucune cotation n'est encore disponible.



BLOCAFLORE

Accès: monter par le chemin de la Selle jusqu 'au petit lac, traverser horizontalement sur les éboulis et trouver un bloc pyramidal de 12 mètres de haut. Coordonnées 594570/132400 (2690 m.) Plusieurs voies intéressantes:

- 1 Face est: « Quand je serai grand » une voie équipée pour les enfants.
- 2 Face sud :un beau dévers à exploiter
- 3 Face nord: A explorer
- 4 Face ouest: Plusieurs voies de 4 - 5 (pas totalement équipé)

Merci à Jean-Marie Moos, auteur de la plupart de ces voies, et à Arnauld Roux et ses copains pour la réalisation du guide.